ΨΗΦΙΑΚΑ ΧΑΡΤΟΓΡΑΦΙΚΑ ΥΠΟΒΑΘΡΑ ΤΗΣ ΕΛΛΗΝΙΚΗΣ ΣΤΑΤΙΣΤΙΚΗΣ ΑΡΧΗΣ (ΑΠΟΓΡΑΦΗ 2011)

Τα ψηφιακά χαρτογραφικά υπόβαθρα και τα παράγωγα επίπεδα παρήχθησαν με τη χρήση Γεωγραφικών Συστημάτων Πληροφοριών

ΔΗΜΟΤΙΚΑ ΔΙΑΜΕΡΙΣΜΑΤΑ & ΟΙΚΟΔΟΜΙΚΑ ΤΕΤΡΑΓΩΝΑ ΟΙΚΙΣΜΟΥ ΘΕΣΣΑΛΟΝΙΚΗΣ

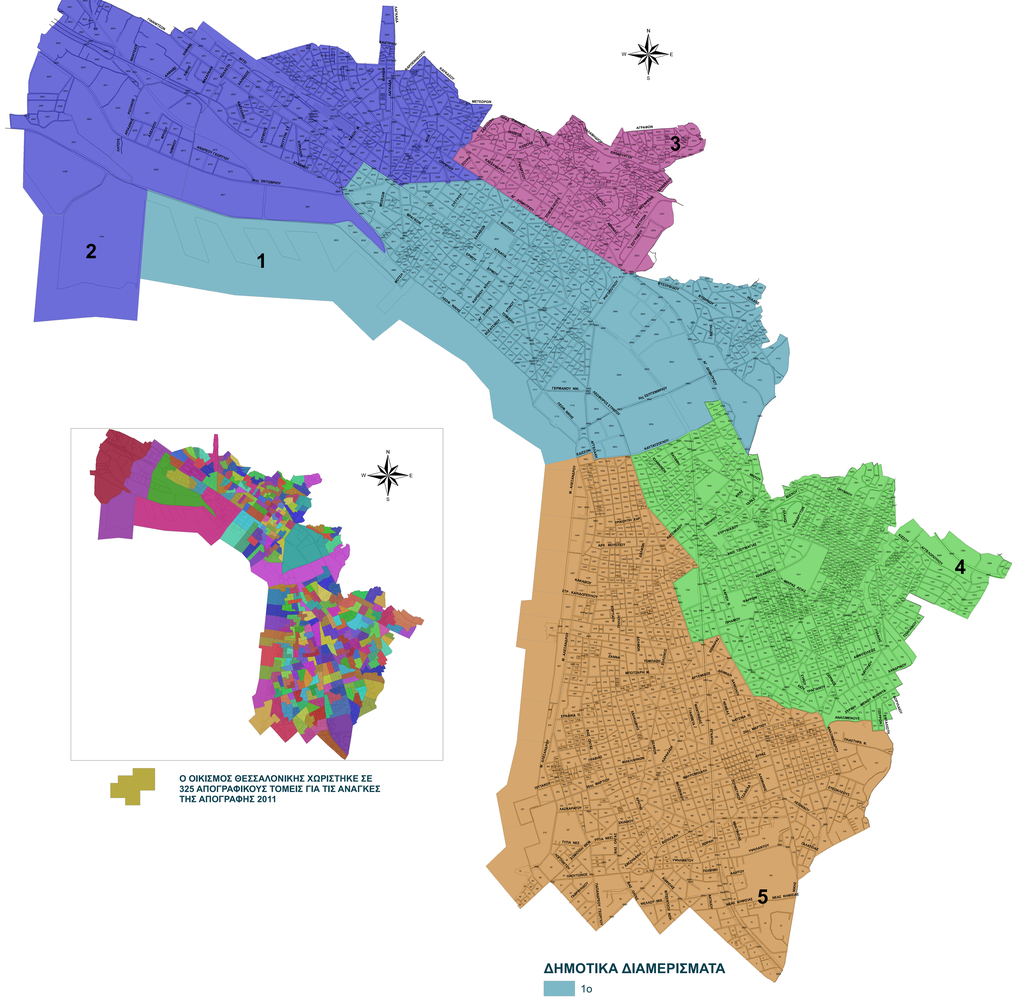

Ο ΟΙΚΙΣΜΟΣ ΘΕΣΣΑΛΟΝΙΚΗΣ ΧΩΡΙΣΤΗΚΕ ΣΕ 325 ΑΠΟΓΡΑΦΙΚΟΥΣ ΤΟΜΕΙΣ ΓΙΑ ΤΙΣ ΑΝΑΓΚΕΣ ΤΗΣ ΑΠΟΓΡΑΦΗΣ 2011

ΔΗΜΟΤΙΚΑ ΔΙΑΜΕΡΙΣΜΑΤΑ

- 1ο
- 2ο
- 3ο
- 4ο
- 5ο

ΠΛΗΘΥΣΜΙΑΚΗ ΠΥΚΝΟΤΗΤΑ ΑΝΑ ΟΙΚΟΔΟΜΙΚΟ ΤΕΤΡΑΓΩΝΟ ΟΙΚΙΣΜΟΥ ΘΕΣΣΑΛΟΝΙΚΗΣ

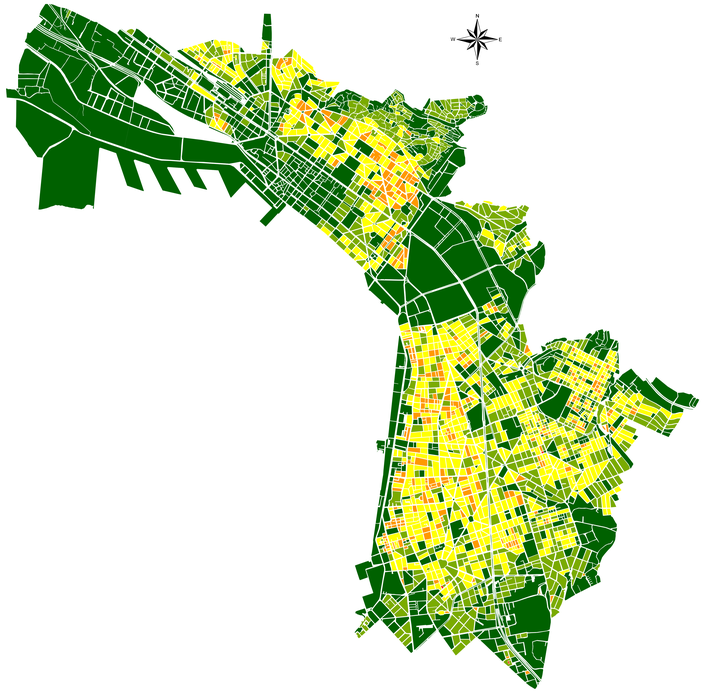

ΠΛΗΘΥΣΜΙΑΚΗ ΠΥΚΝΟΤΗΤΑ* / ΟΙΚΟΔΟΜΙΚΟ ΤΕΤΡΑΓΩΝΟ

- 0,000000 - 0,018238
- 0,018239 - 0,045504
- 0,045505 - 0,072816
- 0,072817 - 0,241039
- 0,241040 - 0,661624

*ΑΝΤΙΣΤΟΙΧΟΣ ΑΝΑ ΤΕΤΡ. ΜΕΤΡΟ

ΠΛΗΘΥΣΜΟΣ ΑΝΑ ΟΙΚΟΔΟΜΙΚΟ ΤΕΤΡΑΓΩΝΟ ΟΙΚΙΣΜΟΥ ΘΕΣΣΑΛΟΝΙΚΗΣ

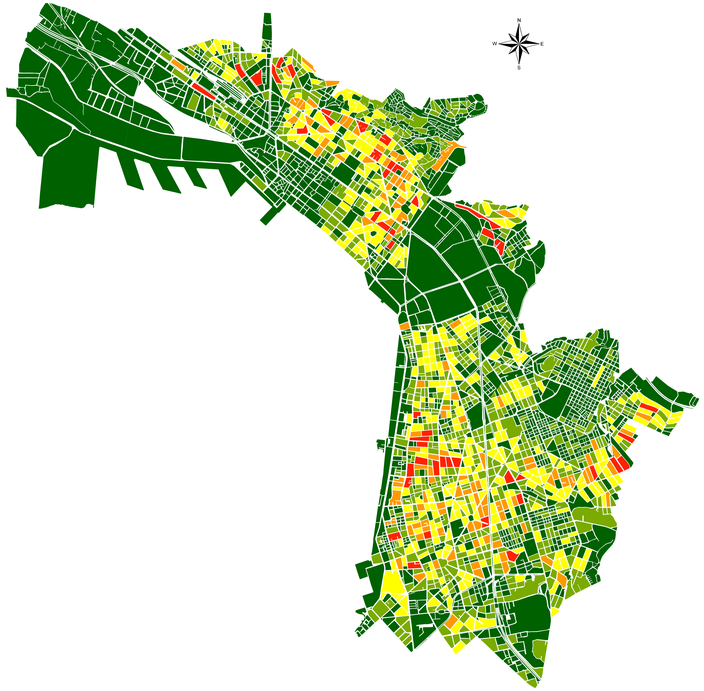

ΠΛΗΘΥΣΜΟΣ/ ΟΙΚΟΔΟΜΙΚΟ ΤΕΤΡΑΓΩΝΟ

- 0-100
- 101-200
- 201-300
- 301-400
- > 401