



ΔΕΛΤΙΟ ΤΥΠΟΥ

ΕΡΕΥΝΑ ΑΜΠΕΛΟΥΡΓΙΚΩΝ ΚΑΛΛΙΕΡΓΕΙΩΝ, 2015

Από την Ελληνική Στατιστική Αρχή (ΕΛΣΤΑΤ) ανακοινώνονται τα αποτελέσματα της έρευνας Αμπελουργικών Καλλιεργειών έτους 2015, τα οποία βασίζονται στα στοιχεία του Αμπελουργικού Μητρώου που τηρείται από το Υπουργείο Αγροτικής Ανάπτυξης και Τροφίμων.

Η έρευνα Αμπελουργικών Καλλιεργειών διενεργείται από την ΕΛΣΤΑΤ από το 1982 και μέχρι το 2013, σε ετήσια βάση, σύμφωνα με τον Κανονισμό (ΕΟΚ) 357/79 του Συμβουλίου. Με την αλλαγή του Κανονισμού - την κατάργηση του 357/79 και την εφαρμογή του (ΕΕ) 1337/2011 - η έρευνα γίνεται πενταετής, με πρώτο έτος αναφοράς των δεδομένων το 2015. Επίσης τα στοιχεία, σύμφωνα με το νέο κανονισμό, δεν συλλέγονται μέσω δειγματοληπτικής έρευνας, αλλά εξάγονται από το Αμπελουργικό Μητρώο που τηρείται στη χώρα μας από το Υπουργείο Αγροτικής Ανάπτυξης και Τροφίμων.

Τα αποτελέσματα της έρευνας Αμπελουργικών Καλλιεργειών 2015 δεν είναι συγκρίσιμα με τα αντίστοιχα των προηγούμενων ερευνών λόγω: 1) της αλλαγής στον τρόπο διενέργειας της έρευνας, που αφορά στη χρήση στοιχείων διοικητικών πηγών έναντι διεξαγωγής δειγματοληπτικής έρευνας και 2) της διαφορετικής κάλυψης, καθώς στη τρέχουσα έρευνα με βάση τον Κανονισμό δεν περιλαμβάνονται οι αμπελώνες με επιτραπέζια σταφύλια. Για το λόγο αυτό οι χρήστες θα πρέπει να είναι επιφυλακτικοί στη χρήση και τη σύγκριση των αποτελεσμάτων της έρευνας του 2015 με τα αντίστοιχα προηγούμενων ετών.

Τα αποτελέσματα που παρουσιάζονται στο παρόν δελτίο αφορούν στις εκμεταλλεύσεις και στις εκτάσεις με οινάμπελα και σταφιδάμπελα σε σύνολο χώρας και σε περιφερειακό επίπεδο.

Πληροφορίες:

Δ/ση Στατιστικών
Πρωτογενή Τομέα
Τμήμα Στατιστικών
Ζωικού και Φυτικού
Κεφαλαίου

Μαρία Οικονομάκου
Τηλ : 213 135 2053
Fax : 213 135 2474
m.oikonomakou@statistics.gr

I. Αριθμός Εκμεταλλεύσεων και Εκτάσεις

Ο συνολικός αριθμός εκμεταλλεύσεων με αμπελώνες για το 2015 είναι 188.873. Από αυτές, οι 188.195 αναφέρονται σε εκμεταλλεύσεις με αμπελώνες παραγωγικής ηλικίας ενώ οι 2.698 σε αμπελώνες μη παραγωγικής ηλικίας.

Οι συνολικές εκτάσεις με αμπελώνες για το 2015 είναι 1.030.821 στρέμματα, από τις οποίες τα 1.011.549 στρέμματα είναι εκτάσεις με αμπελώνες παραγωγικής ηλικίας και τα 19.272 στρέμματα με αμπελώνες μη παραγωγικής ηλικίας. (Πίνακας 1).

Πίνακας 1: Αριθμός Εκμεταλλεύσεων και Εκτάσεις με Αμπελώνες Παραγωγικής και Μη Ηλικίας

	Αριθμός Εκμεταλλεύσεων ¹	Εκτάσεις (σε στρέμματα)
Παραγωγικής Ηλικίας	188.195	1.011.549
Μη παραγωγικής Ηλικίας	2.698	19.272
Σύνολο Αμπελώνων	188.873	1.030.821

¹ Σχετικά με τον αριθμό εκμεταλλεύσεων, οι επιμέρους κατηγορίες δεν αθροίζουν στο σύνολο, καθώς η ίδια εκμετάλλευση μπορεί να καταγράφεται σε διάφορες κατηγορίες.

Από το σύνολο των εκτάσεων με αμπελώνες, τα 633.262 στρέμματα καλλιεργούνται με οινάμπελα και τα 397.559 στρέμματα με σταφιδάμπελα. Ο αριθμός των εκμεταλλεύσεων που καλλιεργούν οινάμπελα είναι 162.330 και σταφιδάμπελα 46.304 (Πίνακας 2).

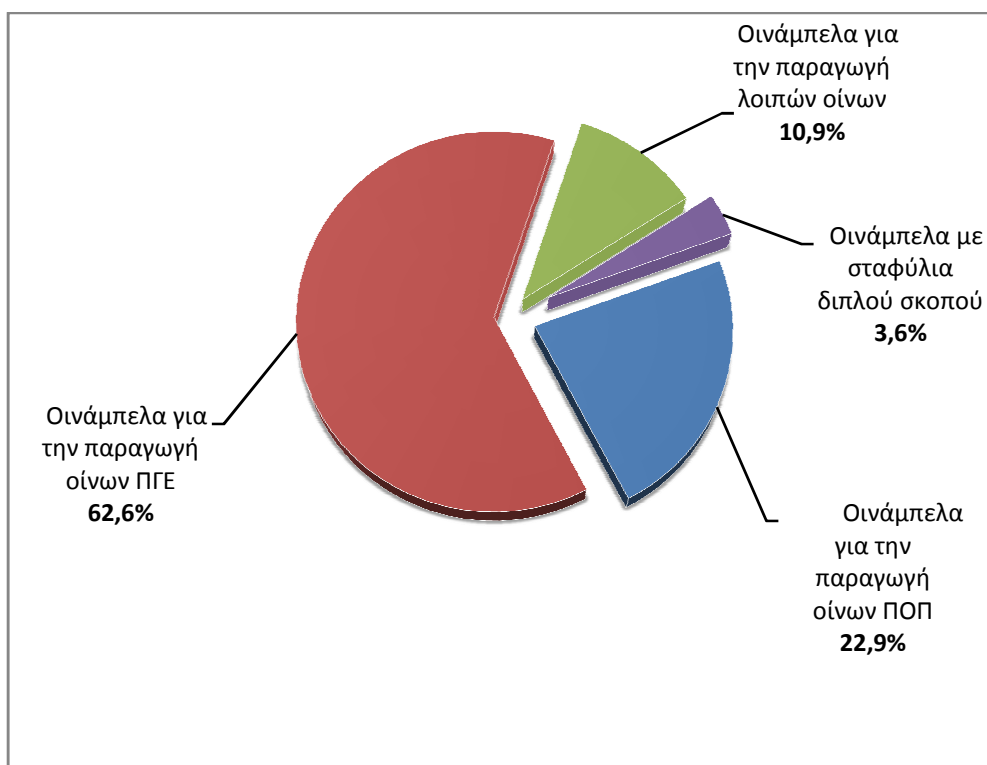
Τα οινάμπελα διακρίνονται σε:

- **οινάμπελα για την παραγωγή οίνων προστατευόμενης ονομασίας προέλευσης (ΠΟΠ)** με 29.927 εκμεταλλεύσεις και 145.187 στρέμματα (22,9% της συνολικής έκτασης οιναμπέλων),
- **οινάμπελα για την παραγωγή οίνων προστατευόμενης γεωγραφικής ένδειξης (ΠΓΕ)** με 104.995 εκμεταλλεύσεις και 396.712 στρέμματα (62,6% της συνολικής έκτασης οιναμπέλων),
- **οινάμπελα για την παραγωγή λοιπών οίνων** με 33.222 εκμεταλλεύσεις και 68.884 στρέμματα (10,9% της συνολικής έκτασης οιναμπέλων) και
- **οινάμπελα με σταφύλια διπλού σκοπού** (οινοποιήσιμα και επιτραπέζια ή οινοποιήσιμα και σταφίδες) με 11.517 εκμεταλλεύσεις και 22.479 στρέμματα (3,5% της συνολικής έκτασης οιναμπέλων) (Πίνακας 2, Γράφημα 1).

Πίνακας 2: Αριθμός Εκμεταλλεύσεων και Εκτάσεις με Αμπελώνες κατά Τύπο Παραγωγής

	Αριθμός Εκμεταλλεύσεων	Εκτάσεις (σε στρέμματα)
Σύνολο Αμπελώνων (Α + Β)	188.873	1.030.821
Σύνολο Οινάμπελων (Α)	162.330	633.262
Για την Παραγωγή Οίνων ΠΟΠ	29.927	145.187
Για την Παραγωγή Οίνων ΠΓΕ	104.995	396.712
Για την Παραγωγή Λοιπών Οίνων	33.222	68.884
Με σταφύλια διπλού σκοπού	11.517	22.479
Σύνολο Σταφιδάμπελων² (Β)	46.304	397.559

Γράφημα 1: Κατανομή (%) Συνολικών Εκτάσεων με Οινάμπελα κατά κατηγορία



² Ο αριθμός των εκμεταλλεύσεων και οι εκτάσεις με σταφιδάμπελα μπορεί να είναι υπερεκτιμημένα, καθώς η κύρια ποικιλία σταφίδας (η Σουλτανίνα) είναι τριπλού σκοπού και είναι δύσκολο να διαχωριστεί η χρήση της ως επιτραπέζια ποικιλία ή σταφίδα.

II. Γεωγραφική κατανομή των εκτάσεων σε επίπεδο περιφέρειας

Αναφορικά με την περιφερειακή κατανομή των εκτάσεων με αμπελώνες το 2015, οι περισσότερες εκτάσεις καταγράφονται στην Πελοπόννησο με 255.537 στρέμματα και ακολουθούν η Κρήτη με 225.548 στρέμματα και η Δυτική Ελλάδα με 164.446 στρέμματα (Πίνακας 3, Γράφημα 2).

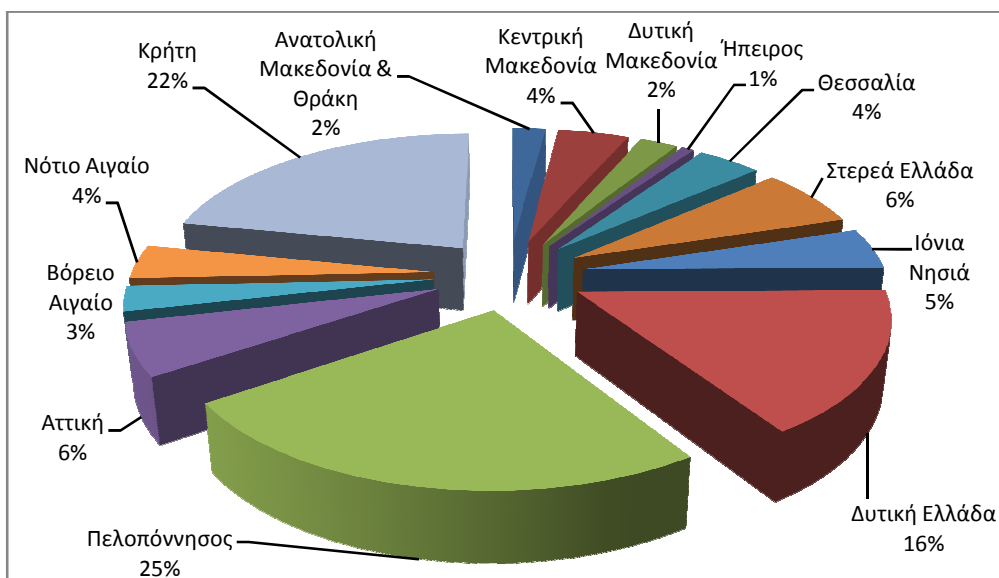
Οι περισσότερες εκτάσεις με οινάμπελα καταγράφονται στην Πελοπόννησο με 101.317 στρέμματα και ακολουθούν η Δυτική Ελλάδα με 86.617 στρέμματα και η Κρήτη με 77.503 στρέμματα. Αναφορικά με τα οινάμπελα για την παραγωγή οίνων ΠΟΠ και ΠΓΕ, οι περισσότερες εκτάσεις για την παραγωγή οίνων ΠΟΠ καταγράφονται στην Πελοπόννησο με 36.031 στρέμματα και για την παραγωγή οίνων ΠΓΕ στη Στερεά Ελλάδα με 62.023 στρέμματα (Πίνακας 3).

Πίνακας 3: Εκτάσεις με Οινάμπελα και Σταφιδάμπελα κατά Περιφέρεια

Περιφέρεια	Σύνολο (A+B)	Οινάμπελα (A)			Σταφιδάμπελα (B)
		Σύνολο	Από τα οποία		
			Για την παραγωγή οίνων ΠΟΠ	Για την παραγωγή οίνων ΠΓΕ	
ΣΥΝΟΛΟ ΧΩΡΑΣ	1.030.821	633.262	145.187	396.712	397.559
Ανατολική Μακεδονία, Θράκη	21.133	21.133		13.886	
Κεντρική Μακεδονία	45.839	45.839	8.080	27.057	
Δυτική Μακεδονία	24.388	24.388	4.656	16.093	
Ήπειρος	7.814	7.814	1.377	4.438	
Θεσσαλία	41.215	41.215	3.819	26.075	
Στερεά Ελλάδα	68.023	68.023		62.023	
Ιόνια Νησιά	47.540	30.075	3.291	21.462	17.465
Δυτική Ελλάδα	164.446	86.617	19.022	54.321	77.829
Πελοπόννησος	255.537	101.317	36.031	53.780	154.220
Αττική	60.700	60.700		59.820	
Βόρειο Αιγαίο	29.065	29.065	18.651	7.584	
Νότιο Αιγαίο	39.574	39.574	23.895	7.755	
Κρήτη	225.548	77.503	26.366	42.418	148.045

Οι περισσότερες εκτάσεις με σταφιδάμπελα (το 76% της συνολικής έκτασης σταφιδαμπέλων) καταγράφονται σε δύο περιφέρειες, στην Πελοπόννησο με 154.220 στρέμματα και στη Κρήτη με 148.045 στρέμματα (Πίνακας 3).

Γράφημα 2: Κατανομή (%) των Συνολικών Εκτάσεων με Αμπελώνες κατά Περιφέρεια



III. Κατανομή των εκτάσεων κατά τάξη μεγέθους της εκμετάλλευσης

Κατατάσσοντας τις εκμεταλλεύσεις σε τάξεις μεγέθους, με βάση τη συνολική έκταση της εκμετάλλευσης με αμπελώνες, ο μεγαλύτερος αριθμός εκμεταλλεύσεων (53,5% του συνολικού αριθμού εκμεταλλεύσεων) καταγράφεται στην κατηγορία «1 - 4,9 στρέμματα» με 101.124 εκμεταλλεύσεις (Πίνακας 4, Γράφημα 3).

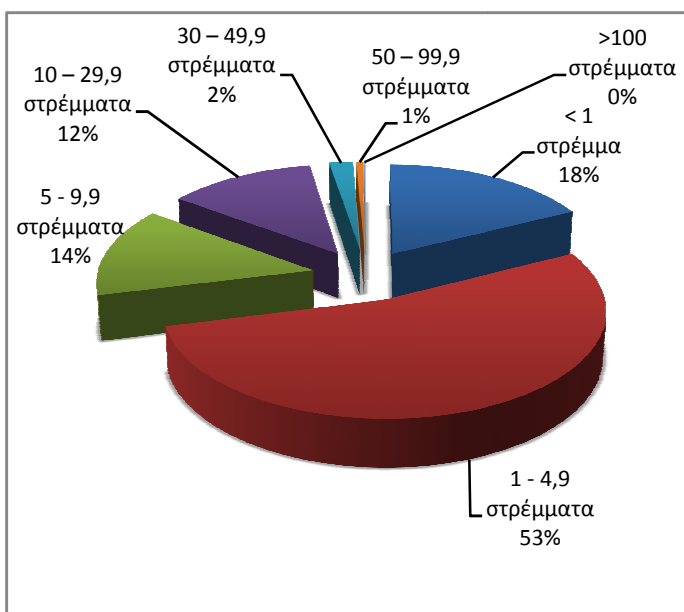
Αντίστοιχα οι περισσότερες εκτάσεις με αμπελώνες (36,9% του συνόλου των εκτάσεων) καταγράφεται στην κατηγορία «10 - 29,9 στρέμματα» με 380.287 στρέμματα (Πίνακας 4, Γράφημα 4).

Πίνακας 4: Αριθμός Εκμεταλλεύσεων & Εκτάσεις με Αμπελώνες κατά Τάξη Μεγέθους της Εκμετάλλευσης

Τάξη Μεγέθους	Αριθμός Εκμεταλλεύσεων	(%)	Εκτάσεις (σε στρέμματα)	(%)
< 1 στρέμμα	33.189	17,6	17.753	1,7
1 - 4,9 στρέμματα	101.124	53,5	215.954	20,9
5 - 9,9 στρέμματα	26.477	14,0	181.742	17,6
10 – 29,9 στρέμματα	23.260	12,3	380.287	36,9
30 – 49,9 στρέμματα	3.600	1,9	134.587	13,1
50 – 99,9 στρέμματα	1.078	0,6	68.040	6,6
>100 στρέμματα	145	0,1	32.458	3,1
Σύνολο	188.873	100,0	1.030.821	100,0

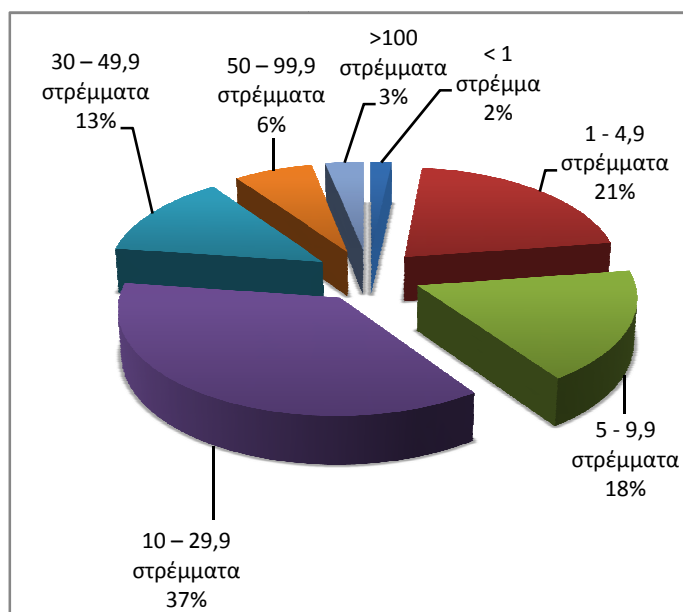
Γράφημα 3

Αριθμός Εκμεταλλεύσεων με Αμπελώνες κατά τάξη Μεγέθους Εκμετάλλευσης



Γράφημα 4

Εκτάσεις με Αμπελώνες κατά τάξη Μεγέθους της Εκμετάλλευσης



IV. Ποικιλίες οιναμπέλων σε Σύνολο Χώρας και κατά περιφέρεια

Οι οινοποιήσιμες ποικιλίες με τη μεγαλύτερη έκταση στο Σύνολο Χώρας είναι το Σαββατιανό με 18.138 εκμεταλλεύσεις και 103.555 στρέμματα και ο Ροδίτης με 28.436 εκμεταλλεύσεις και 90.000 στρέμματα. Η έκταση των δύο αυτών ποικιλιών αποτελεί το 30,6 % της συνολικής έκτασης με οινάμπελα (Πίνακας 5).

Πίνακας 5: Σημαντικότερες Οινοποιήσιμες Ποικιλίες, Αριθμός Εκμεταλλεύσεων και Εκτάσεις

Ποικιλία	Αριθμός Εκμεταλλεύσεων	Εκτάσεις (σε στρέμματα)
Σαββατιανό	18.138	103.555
Ροδίτης	28.436	90.000
Αγιωργίτικο	4.179	33.654
Λιάτικο	14.672	26.200
Μοσχάτο Αμβούργου	8.641	23.255
Ξινόμαυρο	6.698	21.516
Καμπερνέ Σοβινιόν (cabernet sauvignon)	5.603	19.554
Ασύρτικο	2.656	19.106
Μαυρούδι	8.937	16.702
Μοσχάτο άσπρο	4.068	16.326
Μερλό (merlot)	3.211	14.640
Κοτσιφάλι	8.326	13.458
Ρωμέϊκο	6.712	11.416
Φωκιανό	4.522	11.126
Μοσχοφίλερο	2.105	11.057
Συράχ (syrah)	2.425	10.969
Ραζακί	5.626	9.995
Μανδηλαριά	4.383	9.495
Μοσχάτο Αλεξανδρείας	2.528	8.340
Σοβινιόν Μπλάν (sauvignon blanc)	863	7.678
Σαρντονέ (chardonnay)	1.273	7.066
Φιλέρι	3.260	6.757
Αθήρι	1.135	5.945
Βηλάνα	3.734	5.887
Μαλαγουζιά	726	5.341
Ασπρούδες	3.302	5.306
Μαυροδάφνη	2.292	5.101
Σκιαδόπουλο	2.352	5.074
Λοιπές Οινοποιήσιμες Ποικιλίες	47.850	108.748
Σύνολο Οινοποιήσιμων Ποικιλιών	162.330	633.262

Αναφορικά με την περιφερειακή κατανομή της καλλιέργειας οινοποιήσιμων ποικιλιών, στον επόμενο θεματικό χάρτη (Χάρτης 1) παρουσιάζεται ανά περιφέρεια η σημαντικότερη οινοποιήσιμη ποικιλία και η ποσοστιαία συμμετοχή της έκτασης της, στη συνολική έκταση με οινάμπελα της περιφέρειας.

Χάρτης 1: Σημαντικότερη Οινοποιήσιμη Ποικιλία ανά Περιφέρεια (NUTS II)



ΕΠΕΞΗΓΗΜΑΤΙΚΕΣ ΣΗΜΕΙΩΣΕΙΣ

- Γενικά** Η Ελληνική Στατιστική Αρχή διενεργεί την έρευνα Αμπελουργικών Καλλιεργειών, προκειμένου να παρέχει πληροφορίες σχετικά με τις εκμεταλλεύσεις και τις καλλιεργούμενες εκτάσεις σε επίπεδο Περιφέρειας (NUTS 2).
Η Έρευνα Αμπελουργικών Καλλιεργειών διενεργείται από την ΕΛΣΤΑΤ από το 1982 και μέχρι το 2013, σε ετήσια βάση, σύμφωνα με τον Κανονισμό (ΕΟΚ) 357/79 του Συμβουλίου. Επιπλέον, ανά δεκαετία διεξαγόταν η βασική έρευνα αμπελουργικών καλλιεργειών. Με την αλλαγή του Κανονισμού - την κατάργηση του 357/79 και την εφαρμογή του (ΕΕ) 1337/2011 - η έρευνα γίνεται πενταετής, με πρώτο έτος αναφοράς των δεδομένων το 2015. Επίσης τα στοιχεία, σύμφωνα με το νέο κανονισμό, δεν συλλέγονται μέσω έρευνας, αλλά εξάγονται από το αμπελουργικό μητρώο που τηρείται στη χώρα μας από το Υπουργείο Αγροτικής Ανάπτυξης και Τροφίμων.
- Σκοπός** Οι στατιστικές αμπελουργικών καλλιεργειών διενεργούνται με σκοπό τη συλλογή στοιχείων σχετικά με τον αριθμό των εκμεταλλεύσεων και τις εκτάσεις με αμπελώνες. Τα στοιχεία είναι απαραίτητα για τη χάραξη της αγροτικής πολιτικής της Χώρας και της Κοινής Αγροτικής Πολιτικής της Ευρωπαϊκής Ένωσης (ΕΕ). Επιπρόσθετα, τα στοιχεία αυτά καλύπτουν και άλλες εθνικές και διεθνείς ανάγκες και υποχρεώσεις.
- Νομικό πλαίσιο** Το νομικό πλαίσιο των ερευνών καθορίζεται από την Εθνική και την Κοινοτική Νομοθεσία (Κανονισμός (ΕΕ) 1337/2011 του Συμβουλίου σχετικά με τις μόνιμες καλλιέργειες).
- Περίοδος αναφοράς** Η περίοδος αναφοράς είναι το έτος 2015.
- Μεθοδολογία/ Κάλυψη** Τα στοιχεία εξάγονται από το Αμπελουργικό μητρώο που τηρείται από το Υπουργείο Αγροτικής Ανάπτυξης και Τροφίμων.
- Δημοσίευση στοιχείων** Στοιχεία της έρευνας είναι διαθέσιμα σε ηλεκτρονική μορφή.
- Παραπομπές** Περισσότερες πληροφορίες σχετικά με τα αποτελέσματα της έρευνας και την ακολουθούμενη μεθοδολογία, μπορούν να αναζητηθούν στην ιστοσελίδα της ΕΛΣΤΑΤ:
<http://www.statistics.gr/el/statistics/-/publication/SPG63>